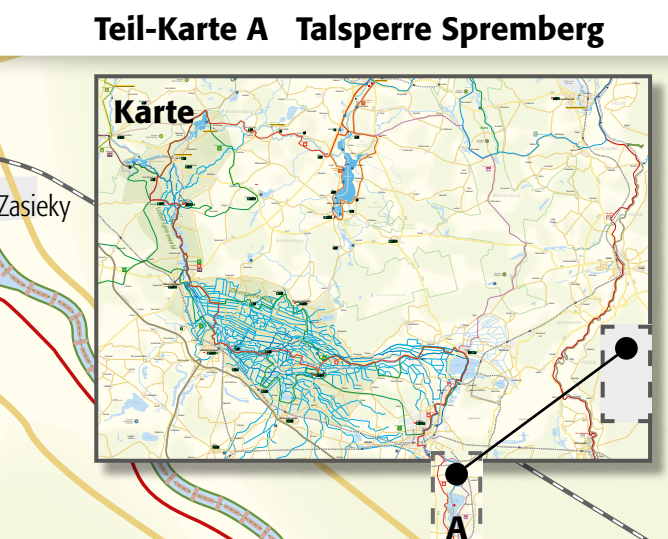
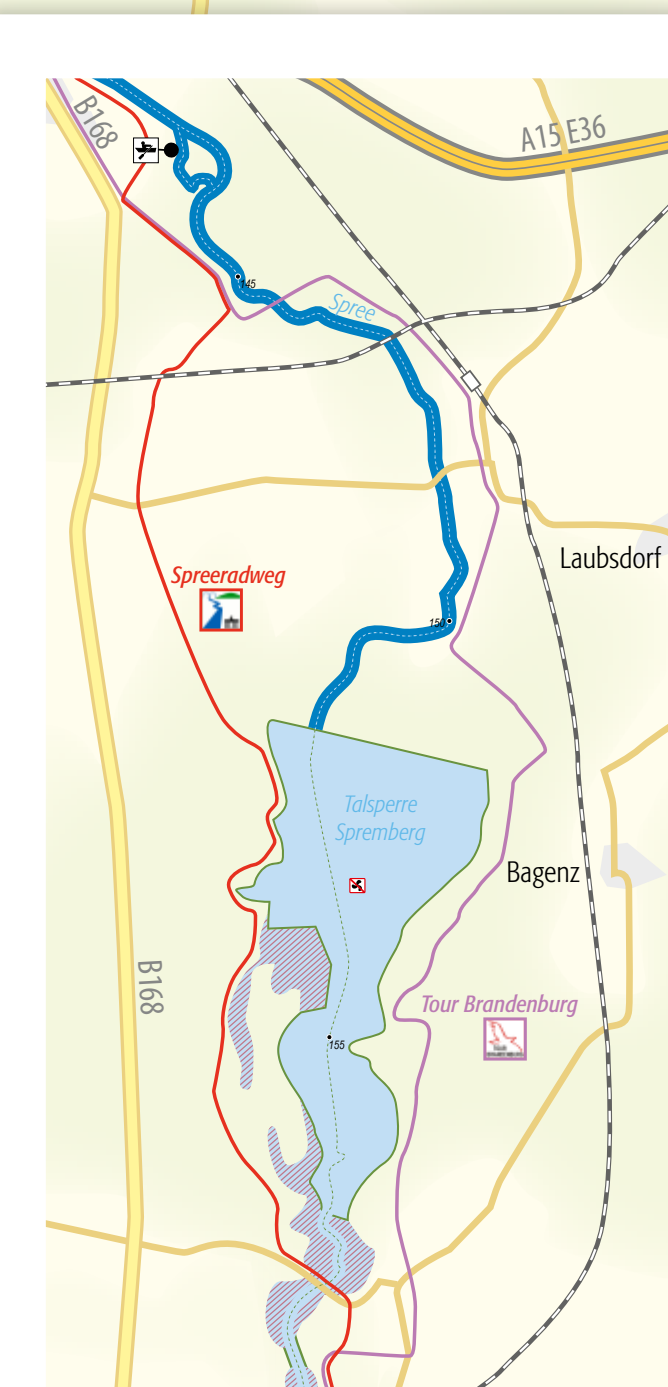



Legende

befahrbare Gewässer	Anleger	Abfallentsorgung	Anleger für Kanu geeignet
Kanugewässer	Badestelle	Frischwasserschluss	Biosk für Kanuten möglich
nicht mit Motorboot befahrbare Gewässer	tourist information	WC	Übernachtungsmöglichkeit
gesperrte Gewässer	historische Stadtkern	Duchsen	Gastronomie beim Anleger
Motorbootgewässer mit Kläranlage	Fahrgeschäftsfahrer	Fäkalpumpe	Einkaufsmöglichkeit beim Anleger
Kanugewässer mit Kläranlage	Gastronomie	Entsorgung Chemietoilette	Kanuvermietung
Kanugewässer bedingt befahrbar	Goldautomat	Kran	Tagescharter Motorboote
Kanu-Hauptstamm im Spreewald	Einfahrt verboten	Bootstankstelle	Vermietung offene Motorboote
Schleusen	Fahrverbot für Motorboote	Gelbe Welle	Besucherzentrum des Biosphärenreservats Spreewald
Bundesland- und Staatsgrenze	Radweg	Service Qualität Deutschland	UNESCO Biosphärenreservat Spreewald
		Wanderweg	



Stieg am Köthener See



Freiwald



Rund 1.000 km Radwege führt es im Spreewald



Kahnfahrten in Lübben



Spreewälder Gurken




Am Heuschäber



Spreewälder Pellkartoffeln, Quark und Leinöl



Hortensien am Fließ



Mädchen in nieder-sorbischer Tracht bei Lehde



Sumpflotterblume am Heuschäber



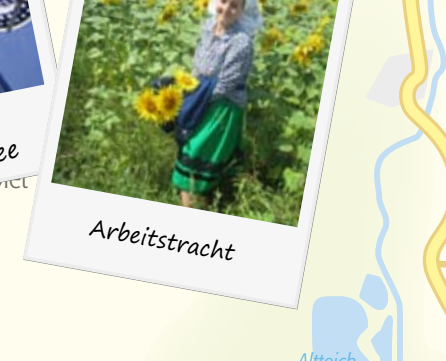
Der Spreewald als Anglerparadies



Spreewälder Plinse und Kaffee



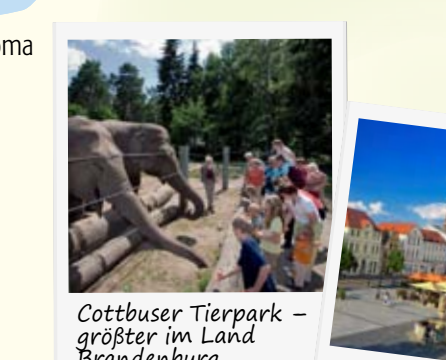
Fischkasten am Ufer




Arbeitssträcke



Der Spreewald als Anglerparadies



Die Seepyramide im Park Branitz



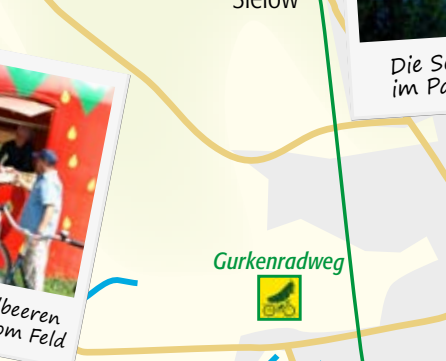
Cottbuser Tierpark - größter im Land Brandenburg




Cottbuser Altmarkt



In der Straußentierburg (Spreewald)




Spreewälder Erdbeeren - Genuss frisch vom Feld



Naturhafen Raddusch



Kahnfahrt mit Tracht in Burg (Spreewald)



Mit dem Paddelboot durchs Fließ im Hochwald



Glashweinkahnfahrt

