

Wir empfehlen die klimafreundliche Anreise mit Bus und Bahn. Aktuelle Fahrpläne und Preise finden Sie beim VBB – Verkehrsverbund Berlin-Brandenburg GmbH

0800 5375463 und lfs@ne@dahme-spreewald.de gemeldet werden. Auf dem **www.mmrk.de/brandenburg.de** oder kostenfrei unter Telefon

Schäden entlang der Route oder an der Beschädigung können

Spreewald unter www.dahme-spreewald.de.

Außerdem empfehlen wir das **Geoport** des Landkreises Dahme-

Mein Brandenburg: kostenlose Web-App für iPhones und Android-Smartphones.



Tourentipps für die Hosentasche

Service

Treten Sie in die Pedale und lassen Sie die Seele baumeln. In


Wer zum ersten Mal die Lausitz (Łużyca) und den Landkreis Spreewald besucht, darf mit Überraschungen rechnen. Begrüßt mit einem herz-



Erntetour Groß Leuthen

Vorbei an frisch gemähnten Wiesen führt Sie diese Rundtour durch die Spreewaldorte Groß Leuthen, Krugau und Dürrenhofe bis nach Schlepzig. Das idyllische Dorf lädt zu einer kulinarischen Rast ein. Genießen Sie bei einem eisigenBier die Spreewaldlandschaft oder verwöhnen Sie Ihren Gaumen in einem der zahlreichen Gasthäuser.

Lassen Sie den Alltag hinter sich und erleben Sie pure Entspannung während Ihrer Radpartie zwischen weiten Landschaften und dem klappern der Störche.



Sind Sie Entdecker oder Naturliebhaber? Dann kommen Sie bei der Kranichtour voll auf Ihre Kosten. Entdecken Sie eine Region voller Gegensätze, in der Kraniche nahezu ganzjährig zu beobachten sind. Im Naturschutzgebiet Wannichen befindet sich ein Kranichsammelplatz, wo in den Herbstmonaten bis zu 4.000 Kraniche verweilen. Lassen Sie sich von alten Wäldern, historischen Stadtkernen, Herrenhäusern, Feldsteinkirchen und einer sich rasant verändernden Bergbaufolgelandschaft mit neu entstandenen Seen überraschen.

Sind Sie Entdecker oder Naturliebhaber? Dann kommen Sie bei der Kranichtour voll auf Ihre Kosten. Entdecken Sie eine Region voller Gegensätze, in der Kraniche nahezu ganzjährig zu beobachten sind. Im Naturschutzgebiet Wannichen befindet sich ein Kranichsammelplatz, wo in den Herbstmonaten bis zu 4.000 Kraniche verweilen. Lassen Sie sich von alten Wäldern, historischen Stadtkernen, Herrenhäusern, Feldsteinkirchen und einer sich rasant verändernden Bergbaufolgelandschaft mit neu entstandenen Seen überraschen.

Streckenlänge:	200 km
Start/Ziel:	Rundkurs ab Luckau
Sehenswertes:	Schlossruine Bornsdorf, Kranichturm Freesdorf, historischer Stadtkern Luckau, Freilandmuseum Lehde, Altstadt und Schloss Lübbenau, Aussichtsturm bei Goßmar, Slawenburg Raddusch
Info:	Tourismusverband Niederlausitzer Land e.V. Nonnengasse 1, Kulturkirche 15926 Luckau Telefon 03344 3050 www.niederlausitz.com

Streckenlänge:	37 km
Start/Ziel:	Heinz Sielmann Naturparkzentrum Wanninchen
Sehenswertes:	Brennerei und Spreewaldbrauerei, Bauernmuseum, Biosphäreninformationszentrum Schlepzig, Kirche Groß Leuthen, Spreewaldschneure Kuschow, Schenkenherberge Neu Lübbenau, Hofaden Dürrenhofe, der Lausitz lässt sich nicht nur an der Zweisprachigkeit, den Bräuten oder den slawischen Orts- und Familiennamen ablesen. Sie erstreckt sich auf die Landschaft, die durch Namensgebungen von Gewässern, Flüssen und Wegen eine enge Verflechtung mit der Natur aufzeiglt.
Info:	EuroCamp „Spreewaldor“ Groß Leuthen Telefon 035471 303 Neue Straße 1 15913 Märkische Heide www.eurocamp-spreewaldtor.de
Streckenlänge:	37 km
Start/Ziel:	Heinz Sielmann Naturparkzentrum Wanninchen
Sehenswertes:	Heinz Sielmann Naturparkzentrum Wanninchen, Heidegarten Langengrassau, Schlossruine Bornsdorf, Kranichturm Freesdorf, Waldbühne Gehren. Die Korrade gehört heute zu den gefährdeten Pflanzenarten und wurde schon im Mittelalter als Heilpflanze genutzt.
Info:	Naturpark Niederlausitzer Landrücken Fürstlich Drehna Alte Luckauer Straße 1 15926 Vetschau/OT Fürstlich Drehna Telefon 03543 3050 www.np-nlr-brandenburg.de

31 32 33 34 35 36 37 38 39 40 41 42 43 44 45 46 47 48 49 50 51 52 53 54 55 56 57 58 59 60 61 62 63 64 65 66 67 68 69 70 71 72 73 74 75 76 77 78 79 80 81 82 83 84 85 86 87 88 89 90 91 92 93 94 95 96 97 98 99 100

gewässert gut zu beobachten.

Mitteln durch das Herz des UNESCO-Biosphärenreservates Spreewald führt eine Radtour durch den Spreewald, die Anglerherzen höher schlagen lässt, Naturliebhaber begeistert und Frischluft-Schnupperer verückt. Vorbei an traditionellen Gurkenfiedern und den historischen Spreewaldorten Lübben, Straupitz, Burg und Lübbenau. In den Herbstmonaten durchziehen Tausende Kraniche und Gänse auf ihrem Flug nach Südeuropa die Landschaft. Vom Kranichturm im Freesdorf sind sie bei ihrem alibendlichen spektakulären Einflug in das Schlarfen-Gaumen in einem der zahlreichen Gasthäuser.

Mitteln durch das Herz des UNESCO-Biosphärenreservates Spreewald führt eine Radtour durch den Spreewald, die Anglerherzen höher schlagen lässt, Naturliebhaber begeistert und Frischluft-Schnupperer verückt. Vorbei an traditionellen Gurkenfiedern und den historischen Spreewaldorten Lübben, Straupitz, Burg und Lübbenau. In den Herbstmonaten durchziehen Tausende Kraniche und Gänse auf ihrem Flug nach Südeuropa die Landschaft. Vom Kranichturm im Freesdorf sind sie bei ihrem alibendlichen spektakulären Einflug in das Schlarfen-Gaumen in einem der zahlreichen Gasthäuser.

Mitteln durch das Herz des UNESCO-Biosphärenreservates Spreewald führt eine Radtour durch den Spreewald, die Anglerherzen höher schlagen lässt, Naturliebhaber begeistert und Frischluft-Schnupperer verückt. Vorbei an traditionellen Gurkenfiedern und den historischen Spreewaldorten Lübben, Straupitz, Burg und Lübbenau. In den Herbstmonaten durchziehen Tausende Kraniche und Gänse auf ihrem Flug nach Südeuropa die Landschaft. Vom Kranichturm im Freesdorf sind sie bei ihrem alibendlichen spektakulären Einflug in das Schlarfen-Gaumen in einem der zahlreichen Gasthäuser.



Im Herzen des Spreewaldes

Genießen Sie frisch gepresstes Leinöl, Kartoffeln mit Quark und knackige Spreewaldgurken.

Lassen Sie sich entlang der Route in Gasthäusern mit Gaumenfreunden wie fangfrischem Fisch und weiteren regionalen Produkten verwöhnen. Weit vom Fischadler bis zur Lachmwe beobachten.



Dass der Spreewald und die Spreewaldgurken untrennbar miteinander verbunden sind, das ist klar! Aber wo genau kommen die Gurken her und wie werden sie verarbeitet? Bei einer Radtour auf dem Gurkenradweg finden Sie Antworten auf diese und andere Fragen.

Der Gurkenradweg führt Sie durch das UNESCO-Biosphärenreservat Spreewald, vorbei an malerischen Fließeln und romantischen Dörfern. Gasthäuser entlang der Strecke laden Sie zur Einkehr und zur Verkostung der Spreewälder Spezialität ein.

Streckenlänge:	260 km
Start/Ziel:	Rundkurs ab Lübben (Spreewald)
Sehenswertes:	Schlossinsel mit Wasserspielplatz, Kanu- und Radwanderrastplatz „SpreeLagune“, Paul-Gerhardt-Kirche und Zentrum, Museum Schloss Lübben, Holländerwindmühle und Kornspeicher Straupitz, Slawenburg Raddusch, Freilandmuseum Lübbenau OT Lehde, Bauernmuseum und Brauerei Schlepzig, Brennerei Sellendorf, Spreewaldhof Golßen
Info:	Tourismusverband Spreewald e.V. Raddusch, Lindenstr. 1 03226 Vetschau/Spreewald Telefon 035433 72299 www.spreewald.de

Streckenlänge:	500 km
Start/Ziel:	Rundkurs durch die Lausitz
Sehenswertes:	Schloss und Park Fürstlich Drehna, Slawenburg Raddusch, historische Altstädte Luckau und Cottbus, Heinz Sielmann Naturparkzentrum Wanninchen, Waldbühne Gehren
Info:	Radreisepartner Spreewald & Lausitz pro gastra - Gastgewerbe GmbH Hüttenwerk 1A 03185 Peitz Telefon 035601 896363 www.radreisepartner-spreewald-lausitz.de


© 2021 Verlag Reinhard Semmler GmbH - Alle Rechte vorbehalten. Nachdruck, auch auszugsweise, sowie Vervielfältigung jeglicher Art sind untersagt.

Streckenlänge:	32 km
Start/Ziel:	Lübben (Spreewald)
Sehenswertes:	Schloss und Museum Lübben, Paul-Gerhardt-Kirche und Zentrum Lübben, Schlossinsel mit Wasserspielplatz, Kanu- und Radwanderrastplatz „SpreeLagune“, Brauerei und Brennerei Schlepzig, Bauernmuseum und Fachwerkliche Schlepzig, Pekampsböbger Teiche
Info:	Spreewald-Service Lübben – Touristinformation Ernst-von-Houwald-Damm 15 15907 Lübben (Spreewald) Telefon 03546 3090 www.luebben.de/tourismus

73 74 75 76 77 78 79 80 81 82 83 84 85 86 87 88 89 90 91 92 93 94 95 96 97 98 99 100

Lassen Sie sich entlang der Route in Gasthäusern mit Gaumenfreunden wie fangfrischem Fisch und weiteren regionalen Produkten verwöhnen.

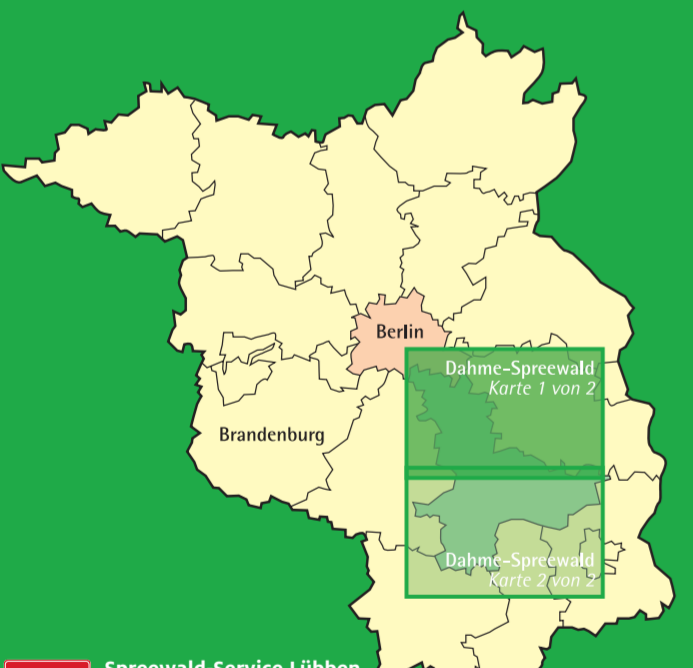
Lassen Sie sich entlang der Route in Gasthäusern mit Gaumenfreunden wie fangfrischem Fisch und weiteren regionalen Produkten verwöhnen. Weit vom Fischadler bis zur Lachmwe beobachten.



Spreewälder Fischtour

Lassen Sie sich entlang der Route in Gasthäusern mit Gaumenfreunden wie fangfrischem Fisch und weiteren regionalen Produkten verwöhnen.

Lassen Sie sich entlang der Route in Gasthäusern mit Gaumenfreunden wie fangfrischem Fisch und weiteren regionalen Produkten verwöhnen.



Spreewald-Service Lübben
Touristinformation
Ernst-v.-Houwald-Damm 15 | 15907 Lübben (Spreewald)
Telefon 03546 3090 | Fax 03546 225013
spreewald-service@tks-luebben.de | www.luebben.de/tourismus

Touristinformation Luckau
Tourismusverband Niederlausitzer Land e.V.
Nonnengasse 1 | 15926 Luckau
Telefon 03544 3050 | Fax 03544 508276
mail@niederlausitz.com | www.niederlausitz.com

Touristinformation Oberspreewald
Kirchstraße 11 | 15913 Straupitz
Telefon 035475 80977 | Fax 035475 16771
info@teg-lds.de | www.teg-lds.de

IMPRESSUM
Herausgeber: Landkreis Dahme-Spreewald Reutergrasse 12 | 15907 Lübben (Spreewald) Telefon 03546 20-0 | www.dahme-spreewald.de In Zusammenarbeit mit den Tourismusverbänden Dahme-Seenland e.V. und Spreewald e.V.
Gesamtherstellung/ Kartografie: Verlag Reinhard Semmler GmbH Telefon 0355 4898730 | www.verlag-semmler.de
Fotnachweis: Landkreis Dahme-Spreewald, Tourismusverband Dahme-Seenland e.V., Tourismusverband Spreewald e.V., Tourismus-Entwicklungsgesellschaft Liebenow/Oberspreewald mbH, Naturpark Niederlausitzer Landrücken, Stadt Cottbus

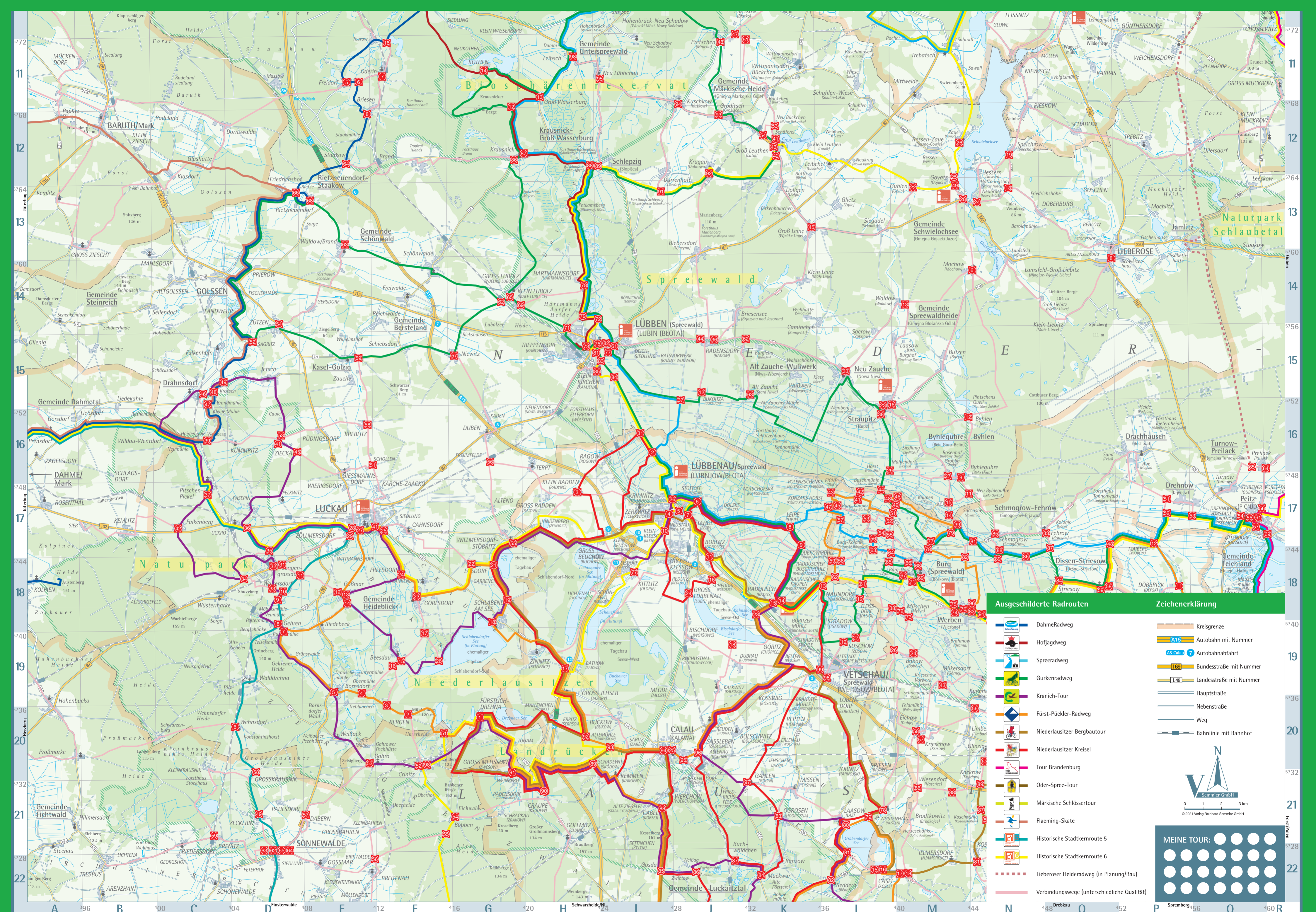
Herzlich Willkommen




Die schönsten **RADTOUREN** im Landkreis Dahme-Spreewald *Nejrédnjejsje tury z kólasom we wokrejsu Dubja-Sprjewja* **Übersichtskarte mit Knotenpunktwegweisung**

2 VON 2

Landkreis **DAHME-SPREEWALD**
Przełazki są Nowi, Stare Miasteczko



Ausgeschilderte Radrouten		Zeichenerklärung	
	DahmeRadweg		Kreisgrenze
	Hofjagdweg		Autobahn mit Nummer
	SpreeRadweg		Autobahnfahrt
	GurkenRadweg		Bundesstraße mit Nummer
	Kranich-Tour		Landstraße mit Nummer
	Fürt-Pückler-Radweg		Hauptstraße
	Niederlausitzer Bergbautour		Nebenstraße
	Niederlausitzer Kreisel		Weg
	Tour Brandenburg		Bahnlinie mit Bahnhof
	Oder-Spree-Tour		
	Märkische Schlössertour		
	Flaming-Skate		
	Historische Stadtkernroute 5		
	Historische Stadtkernroute 6		
	Lieberoser Heideradweg (in Planung/Bau)		
	Verbindungswege (unterschiedliche Qualität)		



MEINE TOUR: